

«СОГЛАСОВАНО»

И.о. заместитель главы  
администрации Находкинского  
городского округа - начальник  
управления образования  
администрации Находкинского  
городского округа

 Ю.Н. Кайданович

« \_\_\_\_ » \_\_\_\_\_ 2021 г.

«ОЗНАКОМЛЕН»

Начальник отдела ГИБДД  
ОМВД России по городу  
Находке

 Р.В. Ремизов

« \_\_\_\_ » \_\_\_\_\_ 2021 г.

«УТВЕРЖДАЮ»

заведующий МБДОУ «Детский  
сад №15»



Т.Ф. Рыбчинская



2021 г.

# ПАСПОРТ

дорожной безопасности

МБДОУ «Детский сад №15» г. Находка ул. Чернышевского 5А  
(наименование образовательного учреждения)

### Общие сведения

Муниципальное бюджетное дошкольное образовательное учреждение  
«Детский сад №15» г. Находка

(Наименование ОУ)

Тип ОУ: Муниципальное бюджетное дошкольное образовательное  
учреждение

Юридический адрес ОУ: 692916, Российская Федерация, Приморский край,  
г. Находка, ул. Чернышевского, 5А

Фактический адрес ОУ: 692916, Российская Федерация, Приморский край,  
г. Находка, ул. Чернышевского 5А

Руководители ОУ:

Директор (заведующий) Рыбчинская Т.Ф. (4236)65-56-84  
(фамилия, имя, отчество) (телефон)

Заместитель директора по воспитательной и методической работе  
Дмитрук И.В. (4236)65-56-84  
(фамилия, имя, отчество) (телефон)

Ответственные работники муниципального органа образования  
\_\_\_\_\_ Кудинова Н.И.  
(должность) (фамилия, имя, отчество)  
8(4236) 69- 22- 54  
(телефон)

Ответственные от Госавтоинспекции инспектор (по пропаганде безопасности дорожного движения)  
ОГИБДД ОМВД России по г. Находке \_\_\_\_\_ Гришина Е.Н.  
(должность) (фамилия, имя, отчество)  
\_\_\_\_\_  
(должность) (фамилия, имя, отчество)  
\_\_\_\_\_  
(телефон)

Ответственные работники за мероприятия по профилактике детского травматизма

\_\_\_\_\_ (должность) \_\_\_\_\_ (фамилия, имя, отчество)

**Телефоны оперативных служб:**

Служба спасения: 01 (112;101 с мобильного)

Скорая помощь:03 (103 с мобильного ),74-77-43

Полиция: 02 (102 с мобильного ),69-67-45,69-67-44

**Содержание****I. План-схемы ОУ.**

- 1) район расположения ОУ, пути движения транспортных средств и детей (учеников, обучающихся);
- 2) организация дорожного движения в непосредственной близости от образовательного учреждения с размещением соответствующих технических средств, маршруты движения детей и расположение парковочных мест;
- 3) маршруты движения организованных групп детей от ОУ к стадиону, парку или к спортивно-оздоровительному комплексу;
- 4) пути движения транспортных средств к местам разгрузки/погрузки и рекомендуемых безопасных путей передвижения детей по территории образовательного учреждения

**I. План-схема район расположения МБДОУ «Детский сад №15»  
г. Находка пути движения транспортных средств и детей  
(воспитанников).**

1. Район расположения образовательного учреждения определяется группой жилых домов, зданий и улично-дорожной сетью с учетом остановок общественного транспорта (выходов из станций метро), центром которого является непосредственно образовательное учреждение;

2. Территория, указанная в схеме, включает в себя:

- образовательное учреждение;
- парк, в котором преподавателями проводятся занятия на открытом воздухе (*при наличии*)

- жилые дома, в которых проживает большая часть детей (учеников) данного образовательного учреждения;

- автомобильные дороги и тротуары;

3. На схеме обозначено:

- расположение жилых домов, зданий и сооружений;

- сеть автомобильных дорог;

- пути движения транспортных средств;

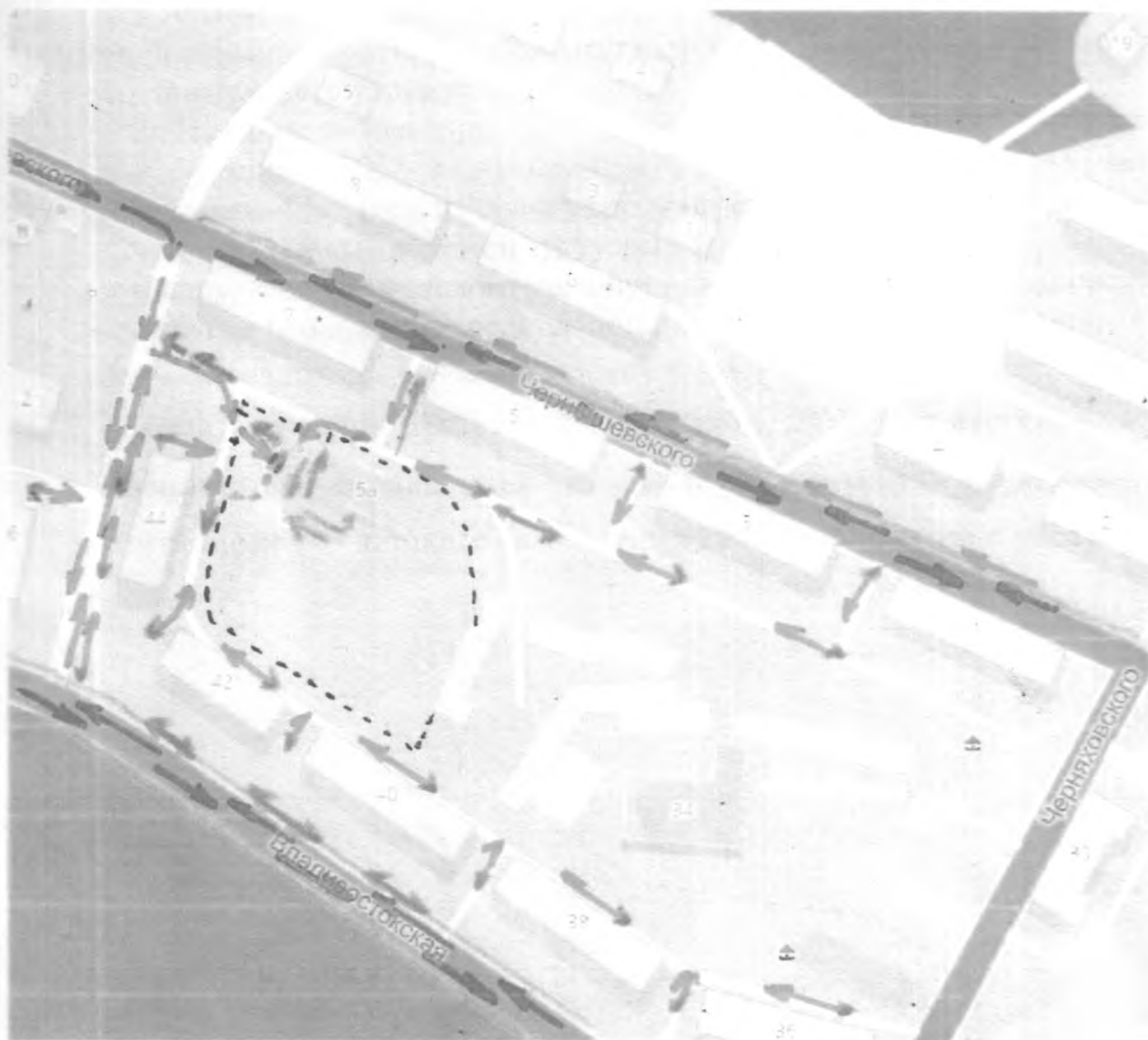
- пути движения детей (учеников) в/из образовательного учреждения

Схема необходима для общего представления о районе расположения ОУ. Для изучения безопасности движения детей на схеме обозначены наиболее частые пути движения учеников от дома (с/отдаленных остановок маршрутных транспортных средств) : ОУ и обратно.






При исследовании маршрутов движения детей необходимо уделить особое внимание опасным зонам, где часто дети (ученики, обучающиеся) пересекают проезжую часть не по пешеходному переходу.

# 1. ПЛАН-СХЕМЫ ОБРАЗОВАТЕЛЬНОГО УЧРЕЖДЕНИЯ

План-схема расположения ОУ, маршруты движения транспортных средств и детей (воспитанников ОУ)



Условные обозначения:

-  ОУ Детский сад № 15
-  Автодорога
-  Пешеходный тротуар
-  Движение детей и родителей
-  Движение транспортных средств

## **II. Маршруты движения организованных групп детей (воспитанников ОУ) к учреждениям культуры.**


1. Схема организации дорожного движения ограничена автомобильными дорогами, находящимися в непосредственной близости от образовательного учреждения;

2. На схеме обозначено:





- здание ОУ с указанием территории, принадлежащей непосредственно ОУ (при наличии указать ограждение территории);
- автомобильные дороги и тротуары;
- направление безопасного маршрута движения детей (воспитанников);
- другие технические средства организации дорожного движения;

**Схема дает общие представления о районе ДООУ. Для изучения безопасного движения детей на схеме обозначены пути движения воспитанников от детского сада к учреждениям культуры и обратно.**

**Маршруты движения организованных групп  
детей (воспитанников ОУ) к учреждениям культуры**



**Условные обозначения:**

-  ОУ Детский сад № 15
-  Автодорога
-  Пешеходный тротуар
-  Организованное движение групп детей

**Пути движения транспортных средств к местам разгрузки/погрузки и рекомендуемые пути передвижения детей по территории образовательного учреждения**

Пропуск автотранспорта сторонних организаций для въезда на территорию и выезда с территории осуществляется через въездные ворота(закрытые на задвижку)в сопровождении сотрудника детского сада, принимающего груз(кладовщика, грузчика).График поставки продуктов питания, не совпадают с режимом прогулки детей.

Парковка автомобильного транспорта на территории детского сада запрещена.

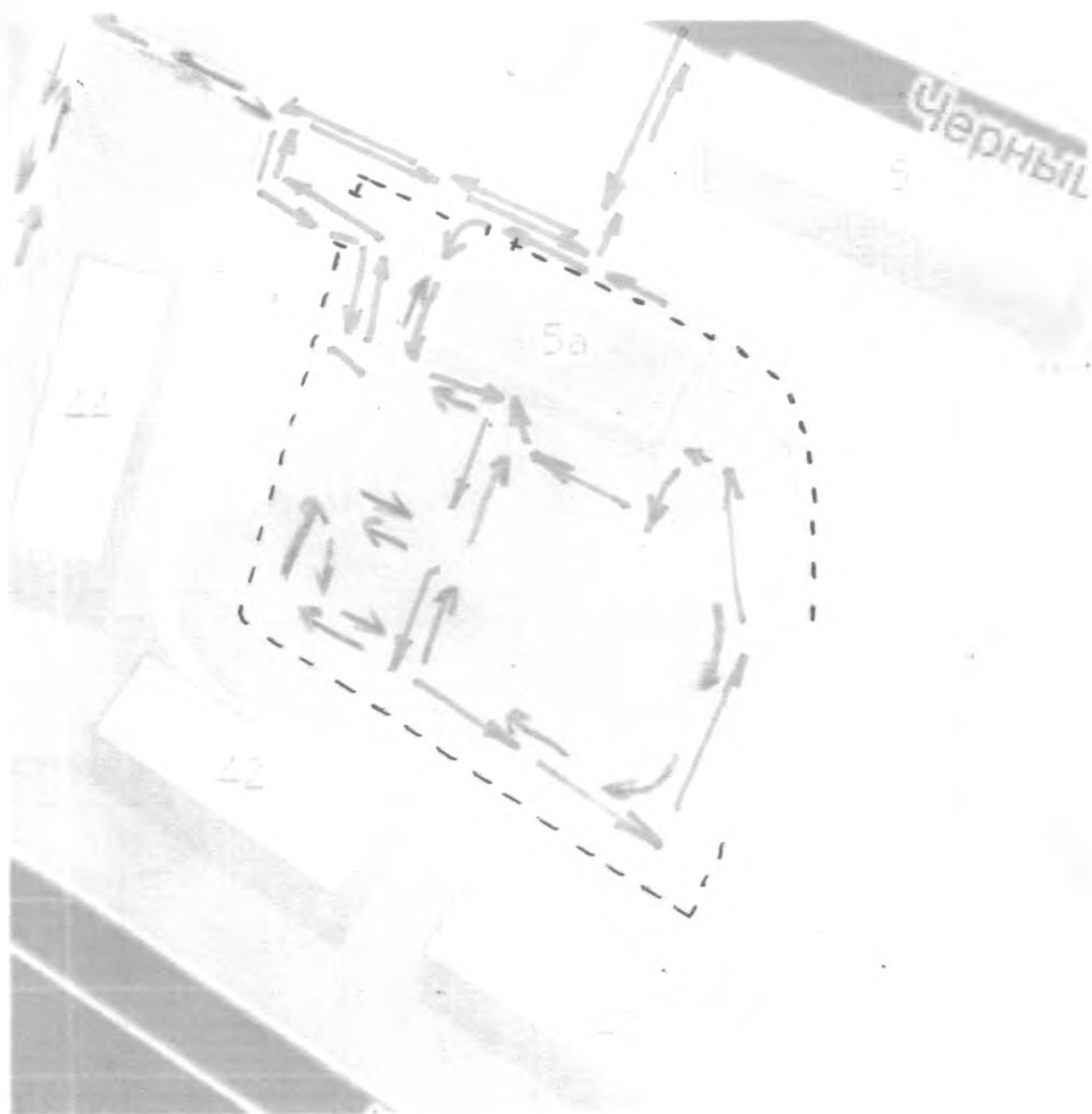
**Рекомендации к составлению схемы пути движения транспортных средств к местам разгрузки/погрузки**

На схеме указывается примерная траектория движения транспортного средства на территории ОУ, в том числе место погрузки/разгрузки, а также безопасный маршрут движения детей во время погрузочно-разгрузочных работ.

В целях обеспечения безопасного движения детей по территории ОУ необходимо исключить пересечение пути движения детей и пути движения транспортных средств.



**Пути движения транспорта к местам погрузки/разгрузки и  
рекомендуемые пути передвижения детей по территории  
образовательного учреждения**



**Условные обозначения:**



**ОУ Детский сад № 15**



**Движение детей и родителей**



**Движение транспортных средств**