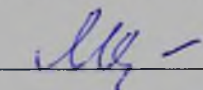


СОГЛАСОВАНО:

И.о.начальника Управления
образования администрации НГО

 Е.А.Мухамадиева

« 22 » 10 2018г.

УТВЕРЖДАЮ:

И.о.заведующего МБДОУ «Детский
сад № 15» г.Находка

 И.В.Дмитрук

« 17 » 10 2018г.



ОЗНАКОМЛЕН:

Начальник ОГИБДД ОМВД
по городу Находка


Л.С.Воблый

« 23 » 10 2018 года



ПАСПОРТ

дорожной безопасности

муниципального бюджетного дошкольного образовательного учреждения
«Детский сад № 15» г. Находка ул. Кольцевая 49

2018 год.

Общие сведения

* муниципального бюджетного дошкольного учреждения «Детский сад № 15» г. Находка
ул. Кольцевая 49

Тип ОУ Дошкольное образовательное учреждение

Юридический адрес: Российская Федерация, 692916 Приморский край, г. Находка, ул. Чернышевского 5А, тел. 8 (4236) 65 -61 – 90

Фактический адрес: Российская Федерация, 692916 Приморский край, г. Находка, ул. ул. Кольцевая 49, тел. 8 (4236) 65 -56 – 84

Руководители ОУ:

И. о. заведующего Дмитрук Ирина Викторовна. 8 (4236) 65 -56 – 84

Заместитель заведующего по воспитательно и методической работе:

Колчина Ольга Михайловна,

Дмитрук Ирина Викторовна 8 (4236) 65 -56 – 84

Ответственный работник муниципального органа образования – начальник отдела общего и дополнительного образования – Кудинова Надежда Ивановна 8 (4236) 69 22 52

Ответственный в области дорожного движения за направление пропаганды безопасности ДДТТ– инспектор (по пропаганде) штабной группы ОРДПС ГИБДД ОМВД России по г. Находка - Диярова Евгения Дмитриевна 8 914 713 72 68

Ответственные работники за мероприятия по профилактике травматизма в ДОУ:

Заместитель заведующего по ВМР Колчина Ольга Михайловна

Дмитрук Ирина Викторовна. 8 (4236) 65 -61 – 90

Заместитель руководителя дорожно – эксплуатационной организации, осуществляющей содержание улично-дорожной сети (УДС):

Бадулина Елена Васильевна 8 (4236) 69 82 01

Руководитель дорожно-эксплуатационной организации, осуществляющей содержание технических средств организации дорожного движения (ТСОДД):

Шевченко А.Е. 8 (4236) 74 62 53

Количество воспитанников 204

Наличие уголков по БДД: 8 (в каждой дошкольной группе уголок по БДД.

Наличие кабинета по БДД: нет

Наличие площадки по БДД: имеется

Наличие автобуса в ДОУ, предназначенного для перевозки воспитанников: нет

Время работы ДОУ: Пребывание детей 10.5 и 12 часов

10.5 часов – с 07.30 до 18.00 часов;

12 часов – с 07.00 до 07.30 и с 18.00 до 19.00 дежурная группа.

Телефоны оперативной службы:

Служба спасения: 01 (112; 101 с мобильного)

Скорая помощь: 03 (103 с мобильного), 74 77 43

Полиция: 02 (102 с мобильного), 69 67 45, 69 67 44

Единая дежурная диспетчерская служба: 8 (4236) 63 19 33

Дежурный ГИБДД, г. Находка, ул. Владивостокская, 14

тел. 8(4236) 65-91-24

8(4236) 65-60-25

СОДЕРЖАНИЕ

паспорта дорожной безопасности МБДОУ «Детский сад № 15» г.Находка

1. Общие сведения.
2. Телефоны оперативных служб.
3. План-схема район расположения МБДОУ «Детский сад № 15» г.Находка пути движения транспортных средств и детей (воспитанников).
4. Маршруты движения организованных групп детей (воспитанников ОУ) к учреждениям культуры.
5. Пути движения транспорта к местам погрузки / разгрузки и рекомендуемые пути передвижения детей на территории ОУ

**I. План-схема район расположения МБДОУ «Детский сад № 15»
г. Находка пути движения транспортных средств и детей
(воспитанников).**

1.1. Район расположения образовательного учреждения определяется группой жилых домов;

1.2. Территория, указанная в схеме, включает в себя:

- образовательное учреждение;
- жилые дома, в которых проживает большая часть детей (воспитанников) данного образовательного учреждения;
- автомобильные дороги и тротуары;

1.3. На схеме обозначено:

- расположение жилых домов, зданий и сооружений;
- сеть автомобильных дорог;
- пути движения транспортных средств;
- пути движения детей (воспитанников) в/из образовательного учреждения;

Схема необходима для общего представления о районе расположения образовательного учреждения.

1. ПЛАН-СХЕМЫ ОБРАЗОВАТЕЛЬНОГО УЧРЕЖДЕНИЯ

План-схема расположения ОУ, маршруты движения транспортных средств и детей (воспитанников ОУ)




Условные обозначения:



ОУ Детский сад № 15




Автодорога



Пешеходный тротуар



Движение детей и родителей



Движение транспортных средств

II. Маршруты движения организованных групп детей (воспитанников ОУ) к учреждениям культуры.

2.1. Схема организации движения организованных групп детей (воспитанников ОУ) к учреждениям культуры.

2.2. На схеме обозначено:





- здание образовательного учреждения с указанием территории, принадлежащей непосредственно ДООУ (при наличии указать ограждение территории);
- автомобильные дороги и тротуары;
- другие технические средства организации дорожного движения;
- направление безопасного маршрута движения детей (воспитанников).

Схема дает общее представление о районе ДООУ. Для изучения безопасного движения детей на схеме обозначены пути движения воспитанников от детского сада к учреждениям культуры и обратно.

**Маршруты движения организованных групп
детей (воспитанников ОУ) к учреждениям культуры**



Условные обозначения:

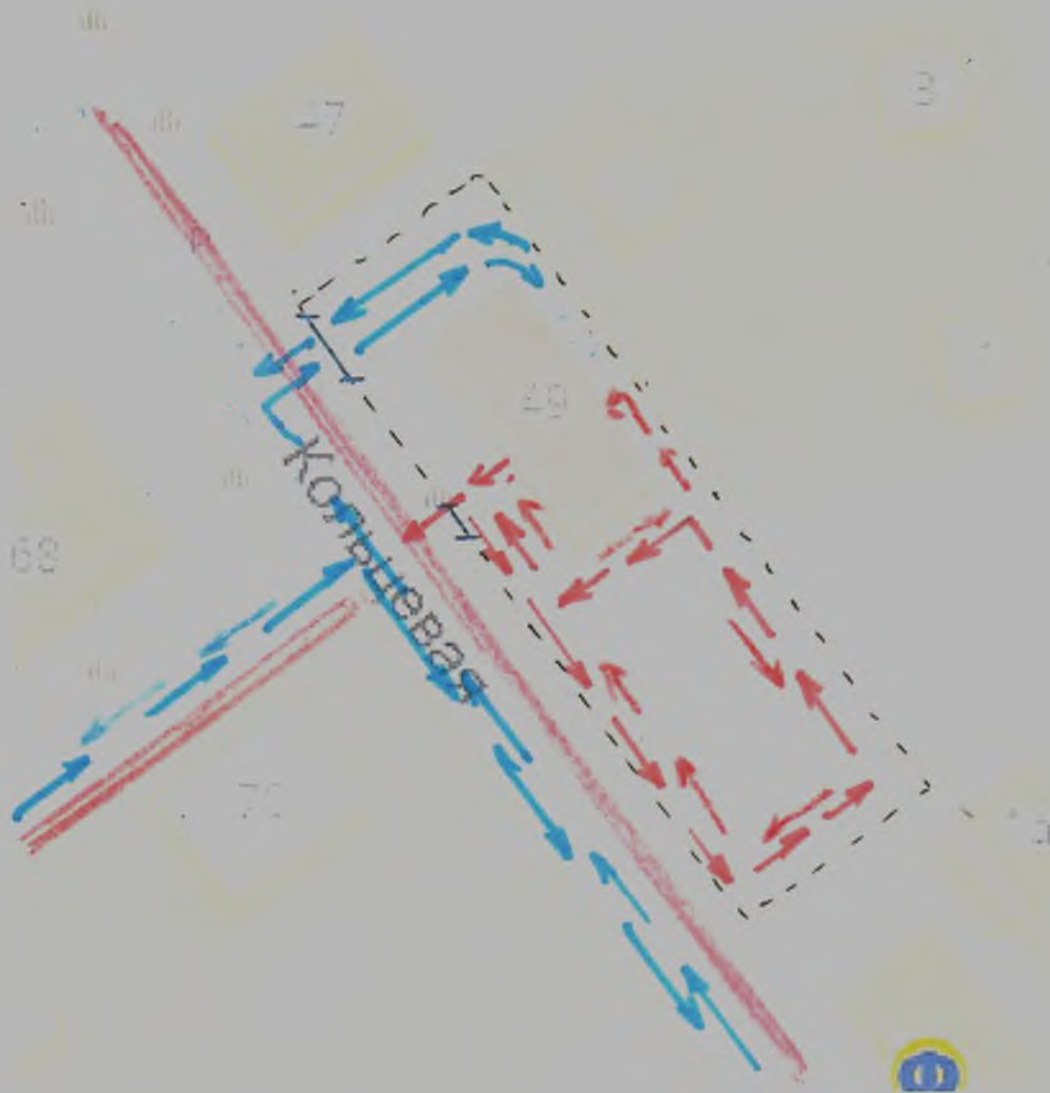
-  ОУ Детский сад № 15
-  Автодорога
-  Пешеходный тротуар
-  Организованное движение групп детей

III. Пути движения транспорта к местам погрузки / разгрузки и рекомендуемые пути передвижения детей на территории ОУ


Пропуск автотранспорта сторонних организаций для въезда на территорию и выезда с территории осуществляется через въездные ворота (закрытые на задвижку) в сопровождении сотрудника детского сада, принимающего груз (кладовщика, грузчика). График поставки продуктов питания, не совпадают с режимом прогулки детей.

Парковка автомобильного транспорта на территории детского сада *запрещена*.

**Пути движения транспорта к местам погрузки/разгрузки и
рекомендуемые пути передвижения детей по территории
образовательного учреждения**




Условные обозначения:



ОУ Детский сад № 15



Движение детей и родителей



Движение транспортных средств